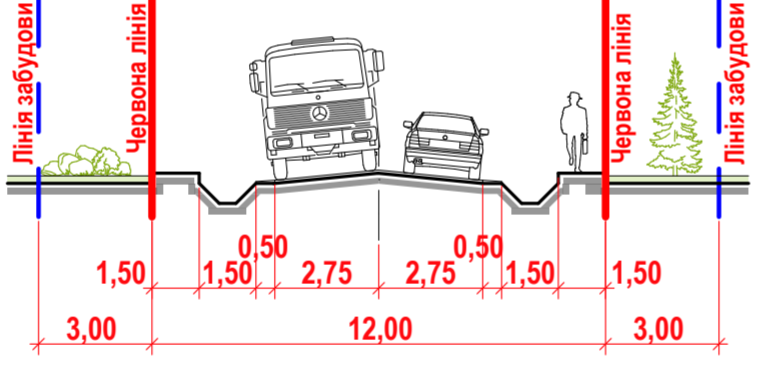


ГЕНЕРАЛЬНИЙ ПЛАН
М 1:2000

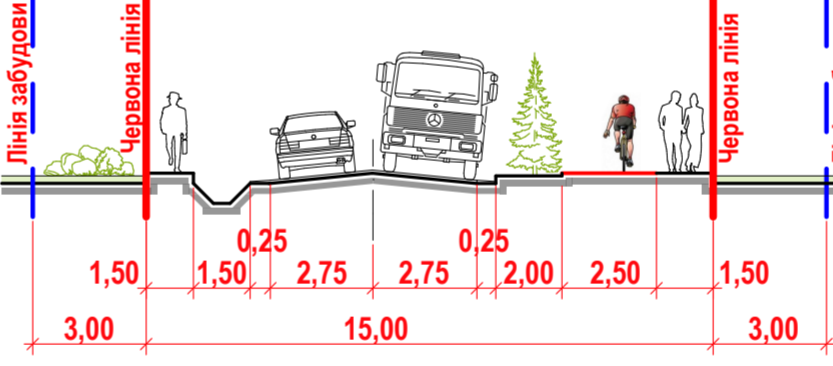
УМОВНІ ПОЗНАЧЕННЯ

Номер	Позначення	Назва	Одиниці виміру	Кількість
1	---	Територія розробки змін до ГП	га	39,2050
2	---	Межі проєктованих земельних ділянок	га	3,3950
3	---	Межі існуючих земельних ділянок	--	--
4	---	Червоні лінії	--	--
5	---	Лінії регулювання забудови	--	--
6	---	Перспективна садибна забудова	га	6,2135
7	---	Землі сільського пасовища	га	1,7932
8	---	Території існуючої садибної забудови	га	1,9500
9	---	Провода існуючих ПЛ-10, 35 кВ	--	--
10	---	Межі охоронних зон існуючих ПЛ-10, 35 кВ	--	--
11	---	Підземні мережі зв'язку	--	--
12	---	Межі охоронних зон підземних мереж зв'язку	--	--
13	---	Напірна каналізація, зб. труба Ø 500 мм	--	--
14	---	Межі охоронних зон каналізації	--	--
15	---	Мережі самопливної побутової каналізації	--	--
16	---	Межі санітарних охоронних зон - 15, 50 м	--	--
17	---	Тротуарна плитка (тротуари, доріжки)	км	8,22
18	---	Асфальтобетонне покриття (дороги, проїзди)	км	4,47
19	---	Кольоровий асфальтобетон (велодоріжки)	км	2,84
20	---	Газони, квітники	--	--
21	ГВ	Головні вулиці села	км	2,57
22	ЖВ	Житлові вулиці села	км	1,47
23	Пр	Проїзди	км	0,43
24	---	Лінії руху вантажного і транзитного транспорту	--	--

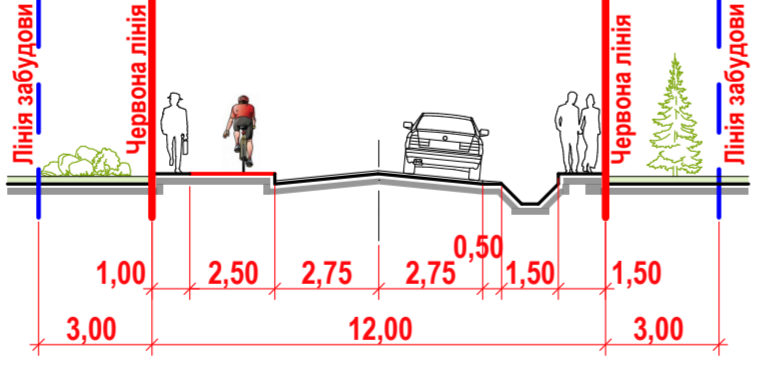
Поперечний профіль житлової вулиці (тип №1)
М 1:200



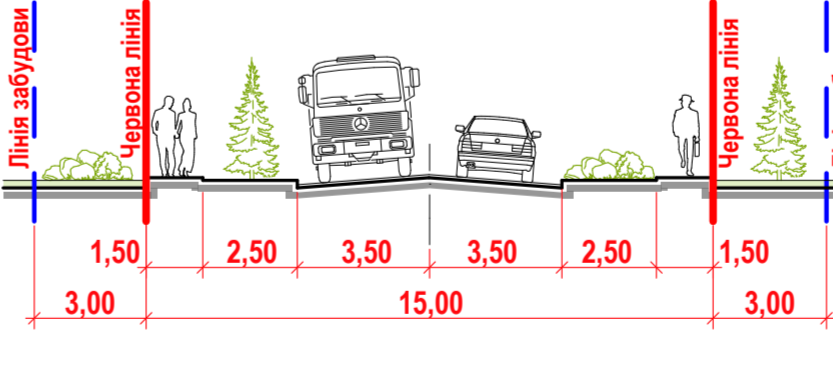
Поперечний профіль головної вулиці (тип №1)
М 1:200



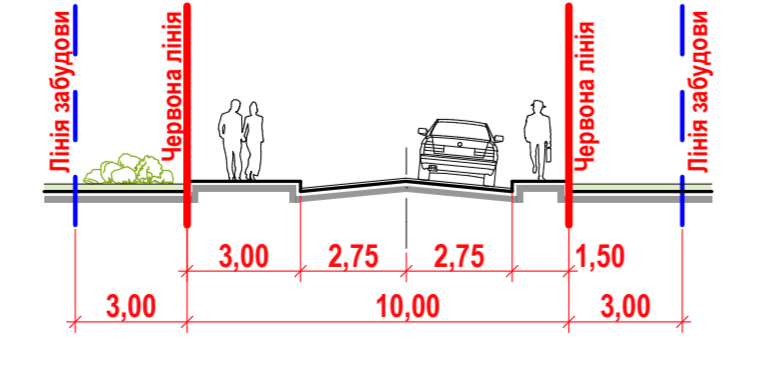
Поперечний профіль житлової вулиці (тип №2)
М 1:200



Поперечний профіль головної вулиці (тип №2)
М 1:200



Поперечний профіль двостороннього проїзду
М 1:200



ЕКСПЛІКАЦІЯ БУДІВЕЛЬ ТА СПОРУД

Поз	Назва	Поверховість	Площа забудови, м²	Примітка
1	ПС 110/35/10 кВ "Ужгород-9"	1	6 400	Запроєктован.
2	Торгово-побутовий центр	3	5 200	"
3	Громадський центр	3	2020	"
4	Критий ринок	1	900	"
5	Пожежне депо	2	320	"
6	Дитячий дошкільний заклад на 75 місць	2	600	"
7	Галерея та господарський блок	1	280	"
8	Котельня та складське приміщення	1	60	"
9	Стоянка легкових автомобілів	-	-	"
10	ТП 10/0,4 кВ	-	-	"
11	Індивідуальні житлові будинки з господарськими будівлями та спорудами	1-4	200	"
12	Зблоковані індивідуальні житлові будинки	1-3	180	"
13	Локальна очисна споруда із збірником очищених стоків	-	120	"
14	Зупинка громадського автотранспорту	1	40	запроєктован.
15	Склади пром. товарів	1	-	перспектива
16	Адміністративно-побутова будівля	1-2	-	"
17	Адміністративно-побутова будівля	1	-	перспектива
18	Виробничо-складські будівлі	1	-	існуюч.
19	Індивідуальні житлові будинки	1-2	-	"
20	Господарські будівлі та споруди	1	-	існуюч.

ГП 2019.02-У				
"Внесення змін у генерального плану села Сторожниця суміщеного з детальним планом території"				
Зм.	Кіл.	Арк.	№ д.	Підпис
				Дата
Архітектор	Зазулич С.І.			2019
Замовник: Сторожницька сільська рада			Стадія	Аркуш
Схема вулично-дорожньої мережі сільського та зовнішнього транспорту, М 1:2000			ГП	4
			Аркушів	Аркушів
			Кваліфікаційний сертифікат №003307	